



PROVINCIA DI PIACENZA






VARIANTE SPECIFICA AL PTCP

ai sensi dell'art. 27-bis e degli artt. 22 e 40-quinquies della L.R. n. 20/2000


Individuazione di sintesi delle varianti cartografiche alle fasce fluviali

Allegato n. 1

Fasce fluviali

-  Zona_A1
-  Zona_A2
-  Zona_A3
-  Zona_B1
-  Zona_B2
-  Zona_B3
-  Zona_C1
-  Zona_C2

 fascia di integrazione



Quadro d'unione delle tavole A1 - PTCP



1:250.000

